Gemeinde Lausen

Kanton Basel-Landschaft

Kirchstrasse

Werkleitungen

Situationsplan 1 : 200

Stand: Entwurf Bauprojekt

Plan Nr.: 37637_Pla01

STIERLI + RUGGLI
INGENIEURE + RAUMPLANER AG

rev.	Datum	Projekt	Gez.	Geprüft	Freigabe
a	28.07.2026	PG	BJ	PG	
b					
c					

Pfad: S:\Projekte\Lausen\37637_Kirchstrasse\05_Planen\37637_BP_Pla01_Werkleitungsplan.2d
GB-Grundlage: Geodaten des Kantons Basel-Landschaft (Bezug via geoshop.xx.xx.xxx)

Planformat: 1050 x 447 mm
Ausdruck: 28-07-2026

Legende

Projektiert

- Wasserleitung: Hauptleitung
- Wasserleitung: Hausanschlüsse
- Abzubrechende Wasserleitung
- Hydrant
- Schieber
- Reduktion
- Sauberabwasserleitung
- Schlammsammler (SS)
- Einlaufschacht (ES)
- Kontrollschacht (KS)
- Gasleitung Niederdruck: Komplettersatz
- Gasleitung Hochdruck: Neuumhüllung
- Elektroleitung
- Kandelaber
- Beleuchtungstrassee

Bestehend:

Abwasser



Wasser



Gas

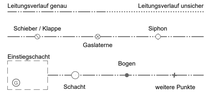

Telefon



Elektrizität



TV / Kommunikation

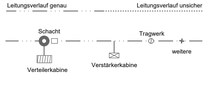

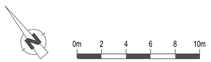

Neue Elektroleitung PE ø 120mm / PE ø 80mm L = ca. 140m / inkl. Ersatz Hausanschlüsse L = ca. 175m

Neue Wasserleitung HDPE ø 125/102.2mm L = ca. 115m

Gasleitung: Niederdruck: Komplettersatz / Hochdruck: Neuumhüllung ø 200mm L = je ca. 165m

Kirchstrasse

Weidmattstrasse

Kirchbergweg

Ersatz Hausanschluss Wasserleitung Entscheid durch Grundeigentümer

Lage Wasserleitung mit Architekt absprechen

1x PE 80
3x PE 120

1x PE 80
2x PE 120

3x PE 80
5x PE 120

2x PE 80
2x PE 120

Neue Sauberabwasserleitung Centub-Rohre oder GFK-Rohre (z.B. Amiblue) 1000mm L = ca. 55m