Attraktives Grundstück im Herzen von Lausen

Im Brüel, Brühlstrasse 35, 4415 Lausen

Auf einen Blick

Objektart	Bauland mit bestehendem Gebäude
Adresse	Brühlstrasse 35
Parzellennummer	335
Parzellenfläche	540 m2 total
Allgemeines	Auf dem Grundstück befindet sich ein ehemaliger Kindergarten (Baujahr 1951). Das Gebäude sowie die übrigen Installationen und Gegenstände können durch die Erwerbenden auf deren Kosten abgebrochen werden. Die Gemeinde Lausen hat für das Gebäude bereits eine Schadstoffanalyse sowie ein Vorgehens- und Entsorgungskonzept erstellen lassen. Die entsprechenden Unterlagen können bei der Abteilung Bau und Unterhalt unter **bau-unterhalt@lausen.ch** schriftlich angefordert werden.
Preis / m^2	CHF 1’100.00 / Mindestangebot
Zone	Wohnzone W2 (Details siehe www.lausen.ch / Zonenreglement Siedlung)
Bezug	per sofort

Bemerkung	Die Abgabe erfolgt an die Meistbietenden. Bei gleichlautenden Angeboten erhalten "Lausner/innen" den Zuschlag. Als "Lausner/innen" gelten - diejenigen Personen, die • heute schon in Lausen wohnen, • Bürgerin oder Bürger von Lausen sind, • früher schon einmal in Lausen wohnhaft waren • oder als juristische Person in Lausen ihren Sitz oder eine Betriebsstätte haben. Seitens der Gemeinde Lausen wird als Bedingung beziehungsweise Auflage festgelegt, dass die Überbauung des Grundstücks innerhalb von fünf Jahren ab Abschluss des Kaufvertrags vollständig abgeschlossen sein muss. Im Rahmen der Ausschreibung haben die Interessenten/Interessentinnen eine kurze Darstellung ihrer langfristigen Absichten hinsichtlich des Grundstücks (z. B. Selbstnutzung, Vermietung, Verkauf nach Entwicklung etc.) einzureichen. Zudem ist eine Bestätigung der finanziellen Mittel durch ein schweizerisches Finanzinstitut vorzulegen. Für allfällige Fragen wenden Sie sich bitte an den Bauverwalter Martin Senekowitsch, Telefon Nr. 061 926 92 66, oder den Gemeindeverwalter Andreas Neuenschwander, Telefon Nr. 061 926 92 62. Angebote sind **bis spätestens Freitag, 29. Mai 2026, 10.00 Uhr** in einem verschlossenen Umschlag an folgende Adresse zu richten: - Gemeinderat Lausen, Bauland, Grammontstrasse 1, 4415 Lausen

Lage und Umgebung

Autobahnanschluss	Ja, in Sissach
Distanz zur Autobahn	Ca. 3 km, Verbindung via A22
Öffentlicher Verkehr	Regionalbus ca. 100 m Bahn ca. 300 m
Schulen im Dorf/Nachbarort	Kindergarten ca. 300 m Primarschule ca. 300 m Sekundarschule ca. 1.8 km
Einkaufsmöglichkeiten	Ca. 200 m

Amtliche Vermessung Gde

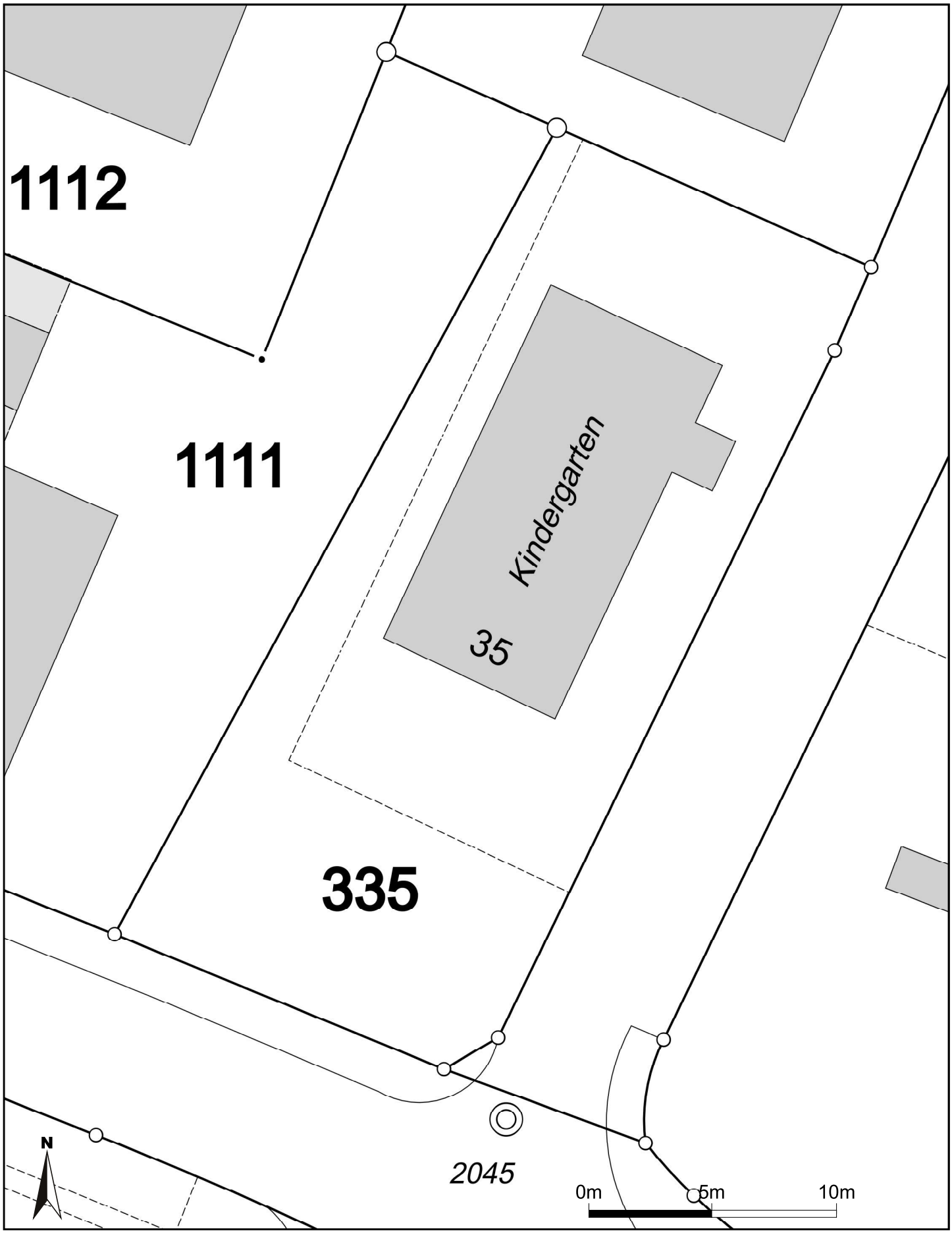

Für die Richtigkeit und Aktualität der Daten wird keine Garantie übernommen.
Es gelten die Nutzungsbedingungen des Geoportals.

Massstab 1:200
Zentrumskoordinaten: 2’623’970, 1’258’183

02.02.2026
Quelle: Amtliche Vermessung

Orthofoto mit AV weiss

Für die Richtigkeit und Aktualität der Daten wird keine Garantie übernommen.
Es gelten die Nutzungsbedingungen des Geoportals.

Massstab 1:200
Zentrumskoordinaten: 2’623’970, 1’258’185

02.02.2026
Quelle: Amtliche Vermessung

Auszug aus dem Kataster der öffentlich-rechtlichen Eigentumsbeschränkungen (ÖREB-Kataster)

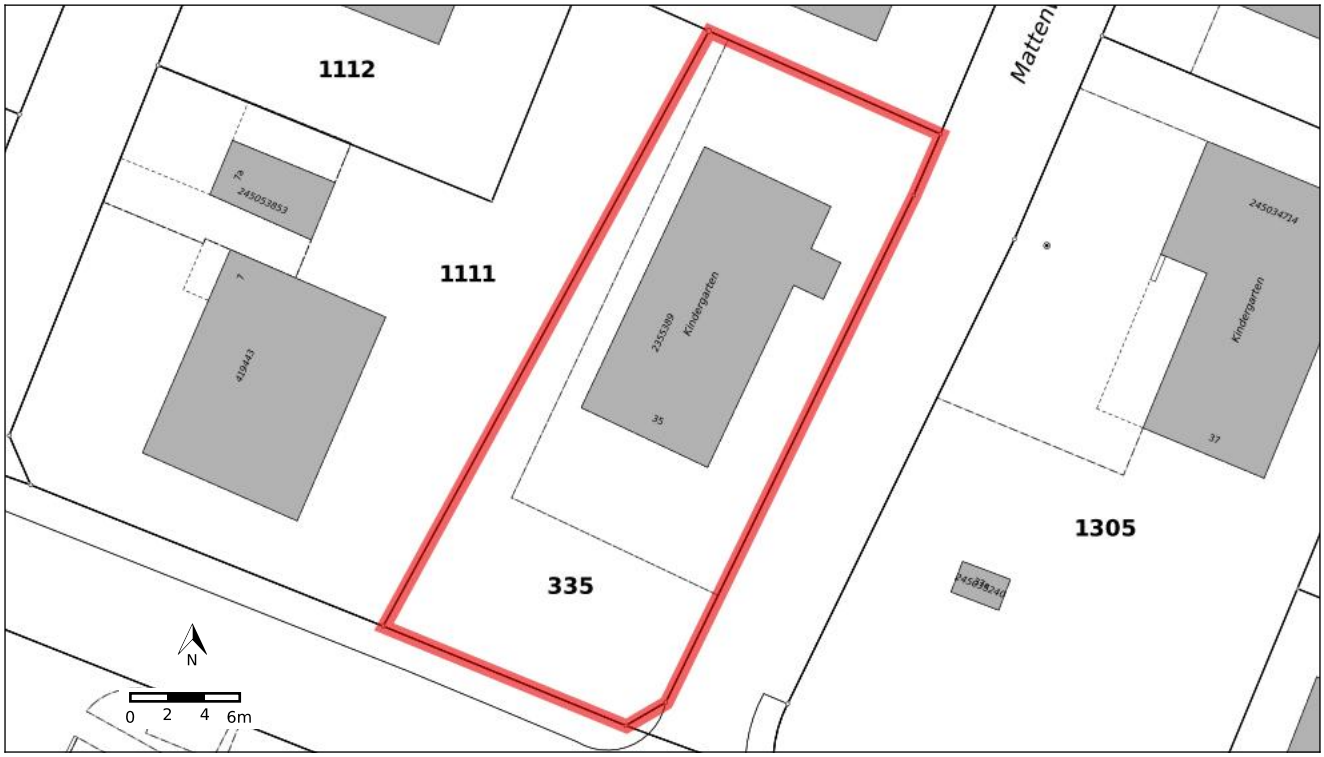

Grundstück-Nr	**335**
Grundstückart	Liegenschaft
E-GRID	CH656617795970
Gemeinde (BFS-Nr.)	Lausen (2828)
Fläche	540 m²
Stand der amtlichen Vermessung	20.12.2025

Auszugsnummer	**32b8b938-e060-451a-99c8-08c3be015147**
Erstellungsdatum des Auszugs	09.01.2026
Katasterverantwortliche Stelle	Amt für Geoinformation Mühlemattstrasse 36 4410 Liestal http://www.agi.bl.ch

Übersicht ÖREB-Themen

Öffentlich-rechtliche Eigentumsbeschränkungen, welche das Grundstück 335 in Lausen betreffen

Seite	
3	Nutzungsplanung (kantonal/kommunal)
4	Kommunale Baulinien
5	Kommunale Strassenlinien
6	Lärmempfindlichkeitsstufen (in Nutzungszonen)

Öffentlich-rechtliche Eigentumsbeschränkungen, welche das Grundstück nicht betreffen

Planungszonen
Kantonale Baulinien
Projektierungszonen Nationalstrassen
Baulinien Nationalstrassen
Projektierungszonen Eisenbahnanlagen
Baulinien Eisenbahnanlagen
Projektierungszonen Flughafenanlagen
Baulinien Flughafenanlagen
Sicherheitszonenplan
Kataster der belasteten Standorte
Kataster der belasteten Standorte im Bereich des Militärs
Kataster der belasteten Standorte im Bereich der zivilen Flugplätze
Kataster der belasteten Standorte im Bereich des öffentlichen Verkehrs
Grundwasserschutzzonen
Grundwasserschutzareale
Gewässerraum
Statische Waldgrenzen
Waldabstandslinien
Waldreservate
Projektierungszonen Leitungen mit einer Nennspannung von 220 kV oder höher
Baulinien Starkstromanlagen

Öffentlich-rechtliche Eigentumsbeschränkungen, zu denen noch keine Daten vorhanden sind

–

Allgemeine Informationen
Der Inhalt des ÖREB-Katasters wird als bekannt vorausgesetzt. Der Kanton Basel-Landschaft ist für die Genauigkeit und Verlässlichkeit der gesetzgebenden Dokumente in elektronischer Form nicht haftbar. Der Auszug hat rein informativen Charakter und begründet insbesondere keine Rechte und Pflichten. Massgeblich sind diejenigen Dokumente, welche rechtskräftig verabschiedet oder veröffentlicht worden sind. Weitere Informationen zum ÖREB-Kataster finden Sie unter www.cadastre.ch

Eigentumsbeschränkungen im Grundbuch
Zusätzlich zu den Angaben in diesem Auszug können Eigentumsbeschränkungen auch im Grundbuch angemerkt sein.

Haftungsausschluss Kataster der belasteten Standorte (KbS)
Der Kataster der belasteten Standorte (KbS) wurde anhand der vom Bundesamt für Umwelt BAFU festgelegten Kriterien erstellt und wird fortwährend aufgrund neuer Erkenntnisse (z.B. Untersuchungen) aktualisiert. Die im KbS eingetragenen Flächen können vom tatsächlichen Ausmass der Belastung abweichen. Erscheint ein Grundstück nicht im KbS, besteht keine absolute Gewähr, dass das Areal frei von jeglichen Abfall- oder Schadstoffbelastungen ist. Bahnbetrieblich, militärisch und für die Luftfahrt genutzte Standorte liegen im Zuständigkeitsbereich des Bundes.

Nutzungsplanung (kantonal/kommunal)

Rechtskräftig

	Typ	Anteil	Anteil in %
Legende beteiligter Objekte	Wohnzone W2	540 m²	100.0%

Übrige Legende (im sichtbaren Bereich)	-
Rechtsvorschriften	RRB vom 29.03.2022, Nr. 525 https://oereblex.bl.ch/api/attachments/17422 Zonenreglement Siedlung (Stand 29.03.2022), 37/ZRS/2/3 https://oereblex.bl.ch/api/attachments/21572
Gesetzliche Grundlagen	Bundesgesetz über die Raumplanung (RPG), SR 700 https://www.fedlex.admin.ch/eli/cc/1979/1573_1573_1573/de Raumplanungs- und Baugesetz (RBG), SGS 400 https://bl.clex.ch/api/de/versions/3813/pdf_file_with_annexes Verordnung zum Raumplanungs- und Baugesetz (RBV), SGS 400.11 https://bl.clex.ch/api/de/versions/4245/pdf_file_with_annexes
Weitere Informationen und Hinweise	-
Zuständige Stelle	Gemeinde Lausen http://www.lausen.ch

Kommunale Baulinien

Rechtskräftig

		Typ	Anteil	Anteil in %
Legende beteiligter Objekte		Strassenbaulinie	43 m	
		Strassenbaulinie, provisorisch	2 m	

Übrige Legende (im sichtbaren Bereich)	-
Rechtsvorschriften	RRB vom 22.11.2016, Nr. 1644 https://oereblex.bl.ch/api/attachments/12012
Gesetzliche Grundlagen	Raumplanungs- und Baugesetz (RBG), SGS 400 https://bl.clex.ch/api/de/versions/3813/pdf_file_with_annexes Verordnung zum Raumplanungs- und Baugesetz (RBV), SGS 400.11 https://bl.clex.ch/api/de/versions/4245/pdf_file_with_annexes
Weitere Informationen und Hinweise	-
Zuständige Stelle	Gemeinde Lausen http://www.lausen.ch

Kommunale Strassenlinien

Rechtskräftig

		Typ	Anteil	Anteil in %
Legende beteiligter Objekte		Strassenlinie	51 m	

Übrige Legende (im sichtbaren Bereich)	-
Rechtsvorschriften	RRB vom 22.11.2016, Nr. 1644 https://oereblex.bl.ch/api/attachments/12012
Gesetzliche Grundlagen	Raumplanungs- und Baugesetz (RBG), SGS 400 https://bl.clex.ch/api/de/versions/3813/pdf_file_with_annexes Verordnung zum Raumplanungs- und Baugesetz (RBV), SGS 400.11 https://bl.clex.ch/api/de/versions/4245/pdf_file_with_annexes
Weitere Informationen und Hinweise	-
Zuständige Stelle	Gemeinde Lausen http://www.lausen.ch

Lärmempfindlichkeitsstufen (in Nutzungszonen)

Rechtskräftig

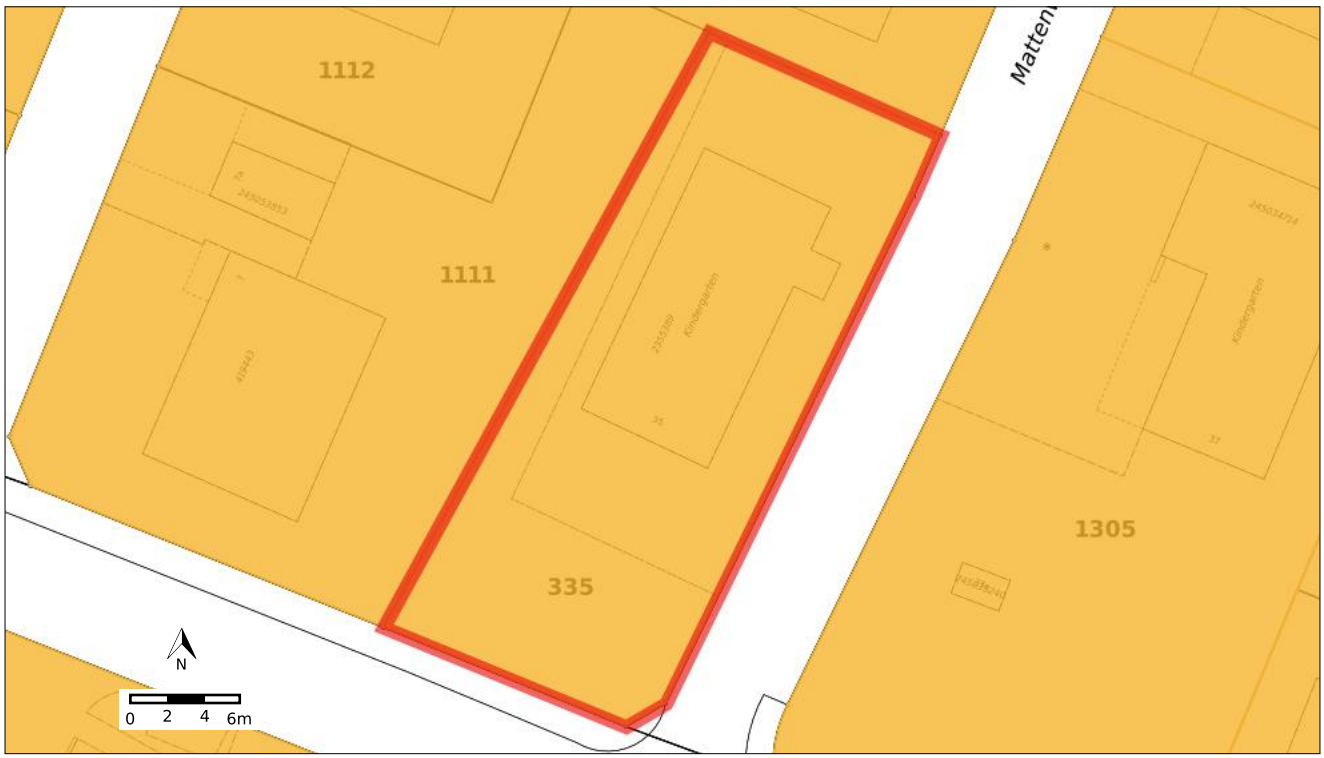

		Typ	Anteil	Anteil in %
Legende beteiligter Objekte		Empfindlichkeitsstufe II	540 m²	100.0%

Übrige Legende (im sichtbaren Bereich)	-
Rechtsvorschriften	RRB vom 16.08.2005, Nr. 1253 https://oereblex.bl.ch/api/attachments/17016
Gesetzliche Grundlagen	Lärmschutz-Verordnung (LSV), SR 814.41 https://www.fedlex.admin.ch/eli/cc/1987/338_338_338/de Umweltschutzgesetz Basel-Landschaft (USG BL), SGS 780 https://bl.clex.ch/api/de/versions/3487/pdf_file_with_annexes
Weitere Informationen und Hinweise	-
Zuständige Stelle	Gemeinde Lausen http://www.lausen.ch

Begriffe und Abkürzungen

Änderungen: Bei Änderungen handelt es sich um geplante oder neue ÖREB, welche ab der öffentlichen Auflage im ÖREB-Kataster geführt werden können. Änderungen können je nach rechtlicher Grundlage mit der öffentlichen Auflage bereits eine Vorwirkung entfalten.

Änderungen ohne Vorwirkung von ÖREB-Themen in Zuständigkeit der Gemeinden oder des Kantons Basel-Landschaft: Änderungen ohne Vorwirkung haben keine rechtliche Wirkung. Sie werden nur in folgenden ÖREB-Themen dargestellt: Nutzungsplanung, kommunale Baulinien, kommunale Strassenlinien, Grundwasserschutzzonen und –areale, Gewässerraum, Lärmempfindlichkeitsstufen (in Nutzungszonen), statische Waldgrenzen, Waldabstandslinien.

Änderungsansicht: Die Plandarstellung der laufenden Änderungen eines ÖREB-Themas in Zuständigkeit der Gemeinden oder des Kantons Basel-Landschaft erfolgt entweder in der konsolidierten Ansicht oder in der Änderungsansicht. Die gewählte Darstellungsform wird jeweils in einem Hinweisdokument angegeben und erläutert.

Baulinien Eisenbahnanlagen: Zwischen den Baulinien dürfen keine baulichen Veränderungen vorgenommen oder sonstige Massnahmen getroffen werden, die dem Zweck bestehender oder künftiger Eisenbahnanlagen widersprechen.

Baulinien Flughafenanlagen: Zwischen den Baulinien dürfen keine baulichen Veränderungen vorgenommen oder sonstige Massnahmen getroffen werden, die dem Zweck bestehender oder künftiger Flughafenanlagen widersprechen.

Baulinien Nationalstrassen: Wenn der projektierte Strassenverlauf definitiv bekannt ist, werden beiderseits der Strasse Baulinien festgelegt. Diese Baulinien ermöglichen es, die Anforderungen der Verkehrssicherheit und der Wohnhygiene sowie die Erfordernisse eines eventuellen künftigen Ausbaus der Strasse zu berücksichtigen. Zwischen den Baulinien dürfen ohne Bewilligung weder Neubauten erstellt noch Umbauten bestehender Gebäude vorgenommen werden, auch wenn diese nur teilweise in die Baulinien hineinragen.

Baulinien Starkstromanlagen: Zwischen den Baulinien dürfen keine baulichen Veränderungen vorgenommen oder sonstige Massnahmen getroffen werden, die dem Zweck bestehender oder künftiger Starkstromanlagen widersprechen.

BFS-Nr.: Gemeindenummer aus amtlichem Gemeindeverzeichnis; Eine vom schweizerischen Bundesamt für Statistik mit dem Amtlichen Gemeindeverzeichnis im Jahre 1986 erstmals vergebene Zahl, die der eineindeutigen Bezeichnung von territorialen Einheiten im Einzugsbereich der Schweiz dient.

E-GRID: Eidgenössischer Grundstücksidentifikator; Aus einem Präfix und einer Nummer bestehende Bezeichnung, die es erlaubt, jedes in das Grundbuch aufgenommene Grundstück landesweit eindeutig zu identifizieren, und die zum Datenaustausch zwischen Informatiksystemen dient.

Eigentumsbeschränkung: Der Zweck aller Eigentumsbeschränkungen ist die Wahrung von Interessen anderer Personen, denen jene des Eigentümers sich in bestimmter Beziehung unterordnen müssen. Dies sind entweder die Eigentümer angrenzender Grundstücke, die Nachbarn, oder auch weitere Kreise von Privatpersonen oder endlich die Allgemeinheit selber, der Staat. Die Beschränkungen zugunsten der Nachbarn oder weiterer Privatpersonen sind regelmässig privatrechtlicher, jene zugunsten der Allgemeinheit öffentlich-rechtlicher Natur.

Gesetzliche Grundlage: Gesetz, Verordnung etc., das generell-abstrakt ist (generell für die Person, die nicht bekannt ist, abstrakt, weil der Perimeter ohne Karte definiert ist) und auf Bundesebene, auf kantonaler oder kommunaler Ebene erlassen worden ist und die bloss eine allgemeine Rechtsgrundlage der Eigentumsbeschränkung darstellen. Die gesetzliche Grundlage ist nicht Teil des ÖREB-Katasters. Der ÖREB-Kataster enthält aber Hinweise auf die entsprechende gesetzliche Grundlage.

Gewässerraum: Fliessgewässer können nur wieder naturnäher werden, wenn ausreichend Raum in den Schutz der Gewässer miteinbezogen wird. Der Gewässerraum soll weitgehend frei von neuen Anlagen bleiben; bestehende, rechtmässig erstellte Anlagen haben jedoch Bestandesgarantie. Dort wo der Gewässerraum oder dessen Verzicht noch nicht rechtskräftig ausgeschieden ist, gelten die Übergangsbestimmungen der Gewässerschutzverordnung (Übergangsbestimmungen zur Änderung vom 4. Mai 2011 GSchV, SR 814.201), wonach ein beidseitiger Uferstreifen von definierter Breite von Bauten und Anlagen grundsätzlich freizuhalten ist.

Grundwasserschutzareale: Von Kanton festgelegte Areale, die für die künftige Nutzung und Anreicherung von Grundwasservorkommen von Bedeutung sind und in dem keine Bauten und Anlagen erstellt oder Arbeiten ausgeführt werden, die künftige Nutzungs- und Anreicherungsanlagen beeinträchtigen könnten.

Grundwasserschutzzonen: Grundwasserschutzzonen, in denen gewährleistet werden soll, dass bei unmittelbar drohenden Gefahren wie Unfällen mit wassergefährdenden Stoffen ausreichend Zeit und Raum für die erforderlichen Massnahmen zur Verfügung stehen.

Kantonale Baulinien: Baulinien begrenzen die Bebauung und dienen insbesondere der Sicherung bestehender und geplanter Anlagen und Flächen sowie der baulichen Gestaltung. Kantonale Baulinien werden durch kantonale Nutzungspläne festgelegt. Mit Baulinien können insbesondere gesetzliche Abstände, welche im ÖREB-Katasterauszug nicht dargestellt werden, reduziert werden.

Kataster der belasteten Standorte: Der Kataster enthält Deponien und andere durch Abfälle belastete Standorte, die saniert werden, wenn sie zu schädlichen oder lästigen Einwirkungen führen oder die konkrete Gefahr besteht, dass solche Einwirkungen entstehen. Die Behörde ermittelt die belasteten Standorte, indem sie vorhandene Angaben wie Karten, Verzeichnisse und Meldungen auswertet. Sie trägt diejenigen Standorte, deren Belastung erwiesen oder sehr wahrscheinlich ist, in den Kataster ein.

Katasterverantwortliche Stelle: Die katasterverantwortliche Stelle im Kanton erhält die in den ÖREB-Kataster aufzunehmenden Daten von den zuständigen Fachstellen. Sie verwaltet diese Daten und stellt sie via kantonales ÖREB-Geoportal der Öffentlichkeit zur Verfügung.

KbS: Kataster der belasteten Standorte

Kommunale Baulinien: Baulinien begrenzen die Bebauung und dienen insbesondere der Sicherung bestehender und geplanter Anlagen und Flächen sowie der baulichen Gestaltung. Mit Baulinien können insbesondere gesetzlich festgelegte Abstände, welche im ÖREB-Katasterauszug nicht dargestellt werden, reduziert werden.

Kommunale Strassenlinien: Strassenlinien begrenzen das Gebiet der bestehenden oder projektierten öffentlichen Strassen, Wege, Plätze und Parkierungsflächen. Die Klärung des Verhältnisses zwischen rechtskräftig festgesetzten Strassenlinien und den Nutzungszonen ist nicht Gegenstand des ÖREB-Katasters. Ab 2027 werden die kommunalen Strassenlinien und die kommunalen Baulinien in einem gemeinsamen ÖREB-Thema (kommunale Bau- und Strassenlinien) publiziert.

Konsolidierte Ansicht: Die Plandarstellung der laufenden Änderungen eines ÖREB-Themas in Zuständigkeit der Gemeinden oder des Kantons Basel-Landschaft erfolgt entweder in der konsolidierten Ansicht oder in der Änderungsansicht. Die gewählte Darstellungsform wird jeweils in einem Hinweisdokument angegeben und erläutert.

Lärmempfindlichkeitsstufen: Empfindlichkeitsstufen werden festgelegt, um jeweils bestimmte Zonen zu definieren: diejenigen, die eines erhöhten Lärmschutzes bedürfen, diejenigen, in denen keine störenden Betriebe zugelassen sind, und diejenigen, in denen mässig und stark störende Betriebe zugelassen sind.

Nutzungsplanung: Festlegung der Verwendung einzelner Bodenflächen für bestimmte Zwecke (z. B. Landwirtschaft, Siedlung, Wald).

ÖREB: Öffentlich-rechtliche Eigentumsbeschränkung

ÖREB-Kataster: Kataster der öffentlich-rechtlichen Eigentumsbeschränkungen

Planungszonen: Zone, die ein genau bezeichnetes Gebiet umfasst, für das ein Nutzungsplan angepasst werden muss oder noch keiner vorliegt, und innerhalb derer nichts unternommen werden darf, was die Nutzungsplanung erschwert.

Projektierungszonen Eisenbahnanlagen: Um die freie Verfügbarkeit der für künftige Bahnbauten und -anlagen erforderlichen Grundstücke zu gewährleisten, können für genau bezeichnete Gebiete Projektierungszonen festgelegt werden. In diesen Zonen dürfen keine baulichen Veränderungen vorgenommen werden, die dem Zweck der Eisenbahnen widersprechen.

Projektierungszonen Flughafenanlagen: Um die freie Verfügbarkeit der für Flughafenanlagen erforderlichen Grundstücke zu gewährleisten, können für genau bezeichnete Gebiete Projektierungszonen festgelegt werden. In diesen Zonen dürfen keine baulichen Veränderungen vorgenommen werden, die dem Zweck der Flughafenanlagen widersprechen.

Projektierungszonen Leitungen mit einer Nennspannung von 220 kV oder höher: Um die freie Verfügbarkeit der für Leitungen mit einer Nennspannung von 220 kV oder höher erforderlichen Grundstücke zu gewährleisten, können für genau bezeichnete Gebiete Projektierungszonen festgelegt werden. In diesen Zonen dürfen keine baulichen Veränderungen vorgenommen werden, die dem Zweck der Flughafenanlagen widersprechen.

Projektierungszonen Nationalstrassen: Um die freie Verfügbarkeit des für den Bau der Nationalstrassen erforderlichen Landes zu gewährleisten, können für genau bezeichnete Gebiete Projektierungszonen festgelegt werden. In diesen Zonen dürfen keine baulichen Veränderungen vorgenommen werden, die dem Zweck der Nationalstrassen widersprechen.

Rechtsvorschrift: Generell-konkrete Rechtsnorm, die zusammen mit den ihr zugeschriebenen Geobasisdaten die Eigentumsbeschränkung unmittelbar umschreibt und innerhalb desselben Verfahrens verabschiedet worden ist.

Sicherheitszonenplan: Zonenplan, in dem die Sicherheitszonen dargestellt sind und aus dem die Eigentumsbeschränkungen nach Fläche und Höhe ersichtlich sind.

Statische Waldgrenzen: Statische Waldgrenzen müssen auf der Grundlage rechtskräftiger Waldfeststellungen festgelegt werden. Neue Bestockungen ausserhalb dieser Waldgrenzen gelten nicht als Wald.

Vorwirkung: Mit der öffentlichen Auflage entsteht eine Vorwirkung: Ab diesem Zeitpunkt dürfen Bauvorhaben in der Regel nur bewilligt werden, wenn sie der öffentlich aufgelegten Planung nicht widersprechen.

Waldabstandslinien: Bauten und Anlagen in Waldesnähe sind nur zulässig, wenn sie die Erhaltung, Pflege und Nutzung des Waldes nicht beeinträchtigen.

Waldreservate: Geschützte Waldfläche, die der Erhaltung der Artenvielfalt von Fauna und Flora dient.

Zuständige Stelle: Durch die Gesetzgebung bezeichnete Stelle des Bundes, des Kantons oder der Gemeinde, die für das Erheben, Nachführen und Verwalten der Geobasisdaten zuständig ist.

Leitungskataster LKMap Gde

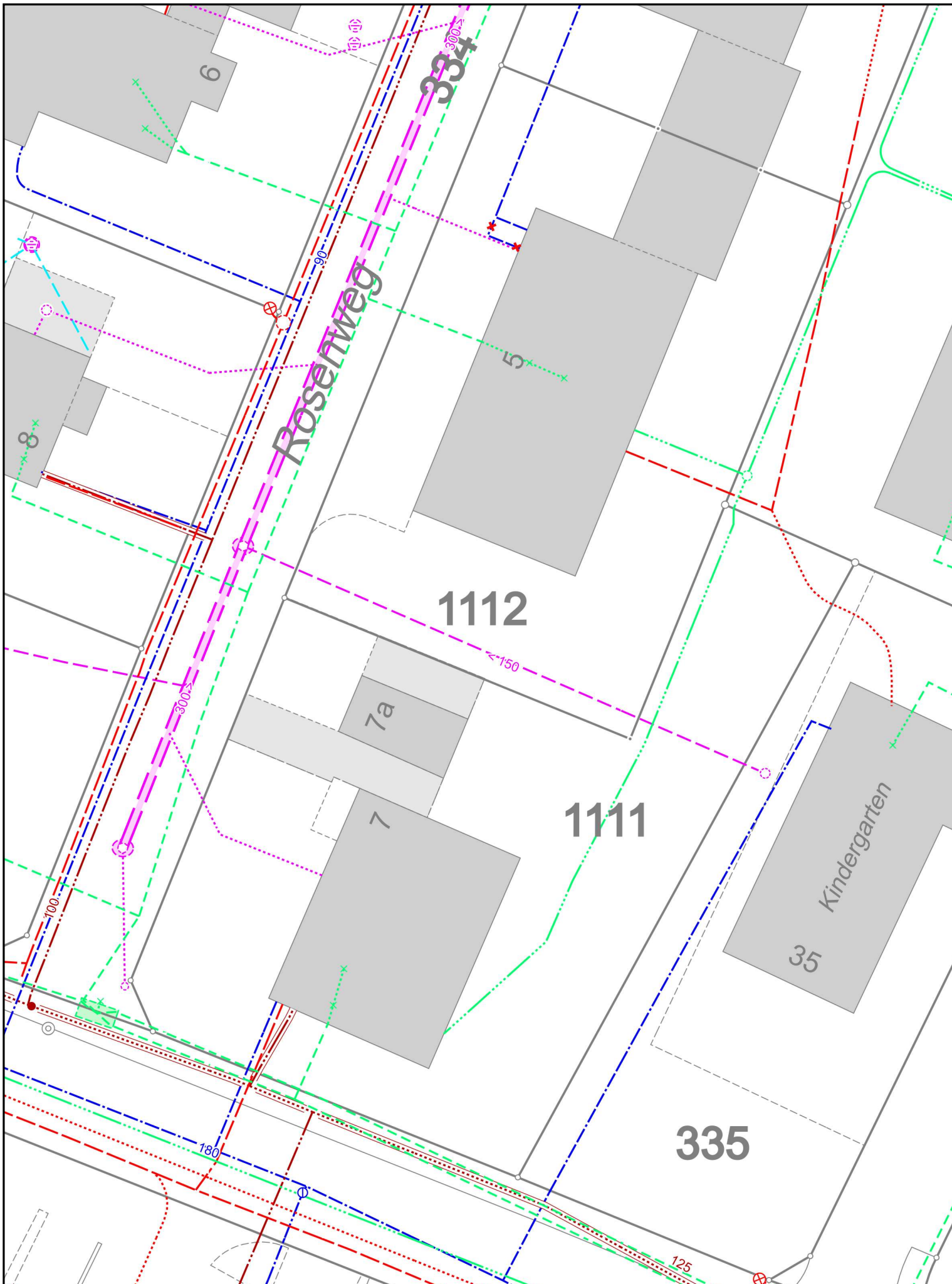

GEOPORTAL

Leitungskataster LKMap

jermann
Geoinformation
Vermessung
Raumplanung

Vollständigkeit
Folgende Werke sind nicht oder unvollständig im Leitungskataster enthalten: ASTRA, BLT, BVB, NSNW AG, TBA kantonale Hochleistungsstrassen. Bei Unklarheiten Jermann Ingenieure + Geometer AG konsultieren.
Bei Planungen und Bauarbeiten sind zusätzlich die Werkpläne aller beteiligten Werke beizuziehen.
Für Richtigkeit und Vollständigkeit der Daten wird keine Haftung übernommen.

Gestrichelte Symbole und Bauwerke haben Sichtbarkeit "nein" oder "unbekannt"
Trassen mit Durchmesser ≥300 mm werden als Flächen dargestellt

BASF — Werkareale mit eigenem Leitungskataster

Abwasser

- Haltung / Kanal Lage genau Misch- / Schmutzabwasser
- Haltung / Kanal Lage ungenau Rein- / Regenabwasser (> 150)
- Trassefläche Lage genau Rein- / Regenabwasser (> 500)
- Trassefläche Lage ungenau tot Misch- / Schmutzabwasser
- A FWK — Fernwirkkabel mit Schutzrohr
- Bauwerk / Anlage nicht sichtbar mit Deckel eckig sichtbar
- Normschacht oval mit Deckel rund / Normschacht ≤800 mm sichtbar
- Versickerungsanlage
- Einlaufschacht rund / eckig
- Schlammsammler rund / eckig
- Ölabscheider / Geleiseschacht
- Kaliberwechsel / Kanalanfang
- Einleitstelle / unbekannt
- Kabelschacht / Kabine

Wasser

- Leitung Lage genau
- Leitung Lage ungenau tot
- Trassefläche Lage genau (500)
- Trassefläche Lage ungenau tot
- W FWK — Fernwirkkabel mit Schutzrohr
- Bauwerk / Anlage sichtbar
- Schacht sichtbar / nicht sichtbar
- Absperrorgan sichtbar / nicht sichtbar
- Kabelschacht / Kabine
- Oberflur- / Gartenhydrant
- Unterflurhydrant
- Entlüftung / Entleerung / andere
- Brunnen
- Rohrleitungsteil Bogen horizontal / vertikal

Gas

- Leitung Lage genau mit Schutzrohr
- Leitung Lage ungenau tot
- Trassefläche Lage genau (500)
- G FWK — Fernwirkkabel
- Bauwerk / Anlage nicht sichtbar
- Sicherheitskorridor
- Kabelschacht / Kabine
- Schacht sichtbar / nicht sichtbar
- Absperrorgan / Siphon
- Gaslaterne / unbekannt
- Rohrleitungsteil Bogen horizontal / vertikal

Elektrizität

- Trasse unterirdisch Lage genau
- Freileitung — Trasse oberirdisch
- Anker / Strebe
- Trassefläche Lage genau
- Tragwerk
- Bauwerk / Anlage sichtbar
- Bauwerk / Anlage unsichtbar mit Schacht rund sichtbar
- Tragwerk
- Station / Kabine
- Schacht rechteckig sichtbar / nicht sichtbar
- Schacht rund sichtbar / nicht sichtbar
- Öffentlicher Verbraucher:
  - Lampenstelle
  - Ampel / Verkehrsbeleuchtung
  - andere / unbekannt

Kommunikation

- Trasse unterirdisch Lage genau Eigentümer: übrige
- Trasse unterirdisch Lage genau Eigentümer: Swisscom
- Trasse unterirdisch Lage ungenau tot Eigentümer: keine untersch. Darstellung
- Freileitung — Trasse oberirdisch
- Trassefläche Lage genau Eigentümer: übrige
- Trassefläche Lage genau Eigentümer: Swisscom
- Trassefläche Lage ungenau tot Eigentümer: keine untersch. Darstellung
- Tragwerk
- Bauwerk / Anlage unsichtbar
- Schacht rechteckig sichtbar / nicht sichtbar
- Schacht rund sichtbar / nicht sichtbar
- Bauwerk mit Seitenlängen < 80 cm (Kabine, Verteilkasten)
- Tragwerk
- unbekannt

Fernwärme

- Trasse unterirdisch Lage genau mit Schutzrohr
- Trassefläche Lage genau
- F FWK — Fernwirkkabel
- Bauwerk / Anlage sichtbar
- Kabelschacht / Kabine
- Montageöffnung sichtbar / nicht sichtbar
- ES / EWS — Ent-/Belüftung / Entwässerung
- Fixpunkt / unbekannt

Weitere Medien

- Dampfleitung — Leitung Lage genau
- Trassefläche Lage ungenau tot
- wM FWK — Fernwirkkabel mit Schutzrohr
- Bauwerk / Anlage sichtbar
- Sicherheitskorridor
- Normschacht / andere
- Absperrorgan sichtbar / nicht sichtbar
- Kabelschacht / Kabine